


# Warszawskie Linie Turystyczne




## LEGENDA / KEY TO SYMBOLS

- przystanki linii autobusowej 100 (linia jednokierunkowa)  
bus tourist line 100 stops (one way route)
- przystanki na żądanie linii autobusowej 100  
bus tourist line 100 stops on request
- przystanki linii tramwajowej T (linia jednokierunkowa)  
tram tourist line T stops (one way route)
- przystanki linii tramwajowej 36  
tram tourist line 36 stops
- przystanki linii promowych  
ferry tourist lines stops


## ROZKŁADY JAZDY



LINIA 100



LINIA 36



LINIA T



PROMY



STATEK DO SEROCKA



KOLEJKA WĄSKOTOROWA



LINE 100




LINE 36



LINE T



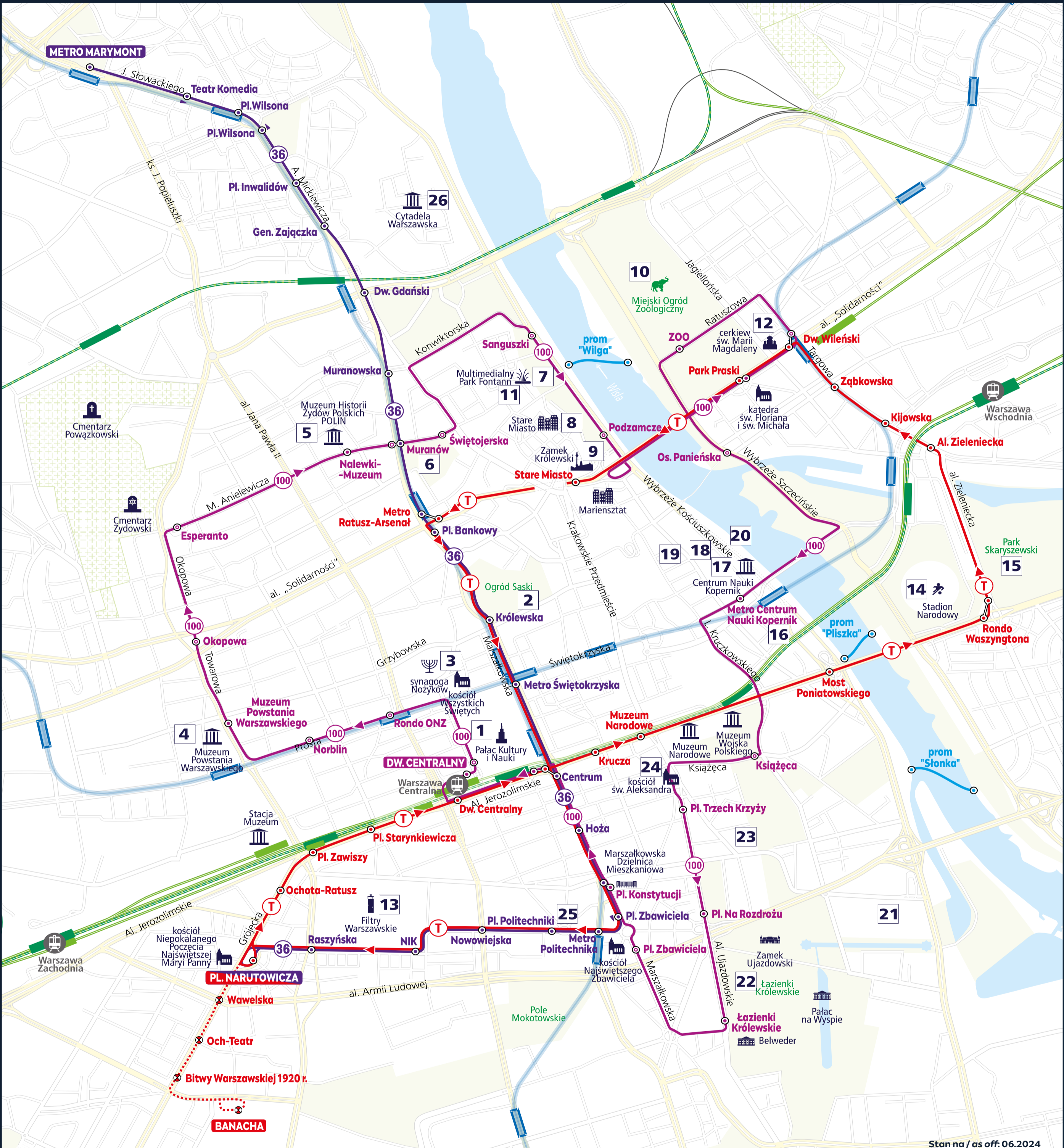
FERRIES



SHIP TO SEROCK



NARROW-GAUGE TRAIN



Stan na / as off: 06.2024

- 100** DW. CENTRALNY – E. Plater – Świętokrzyska – Prosta – Towarowa – Okopowa – Anielewiczka – Świętojerska – Bonifraterska – Konwiktorska – Sanguszkki – Wybrzeże Gdańskie – most Śląsko-Dąbrowski – al. „Solidarność” – Targowa – Ratuszowa – Wybrzeże Helmskie – Wybrzeże Szczecińskie – most Świętokrzyski – Zajęcza – Topiel – Kruczkowskiego – Książęca – Al. Ujazdowskie – Bagatela – Marszałkowska – Al. Jerozolimskie – DW. CENTRALNY
- 36** PL. NARUTOWICZA – Filtrowa – Nowowiejska – Marszałkowska – Andersa – Mickiewiczka – Słowackiego – METRO MARYMONT
- T** PL. NARUTOWICZA – Grójecka – Al. Jerozolimskie – most Poniatowskiego – al. Zieleniecka – Targowa – Trasa W-Z – Marszałkowska – Nowowiejska – Filtrowa – PL. NARUTOWICZA\*\*
- SŁONKA** CYPEL CZERNIAKOWSKI (pomost pływający / floating platform) – SASKA KĘPA (plaża / beach)
- PLISZKA** MOST PONIATOWSKIEGO (nabrzeże / embankment) – STADION NARODOWY (plaża / beach)
- WILGA** PODZAMCZE FONTANNY (pomost pływający / floating platform) – ZOO (plaża / beach)

Trasy mogą ulec zmianie w zależności od warunków na drodze lub czasowych utrudnień. / Routes may change depending on road conditions or temporary difficulties.  
Kursowanie promów uzależnione jest od stanu wody w Wiśle. / The running of the ferries depends on the water level in the Vistula.